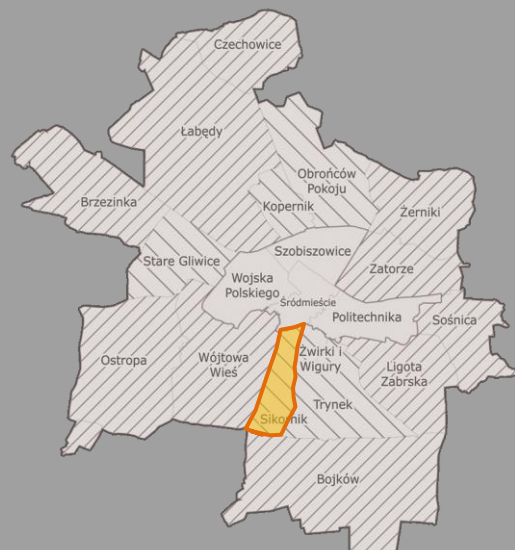
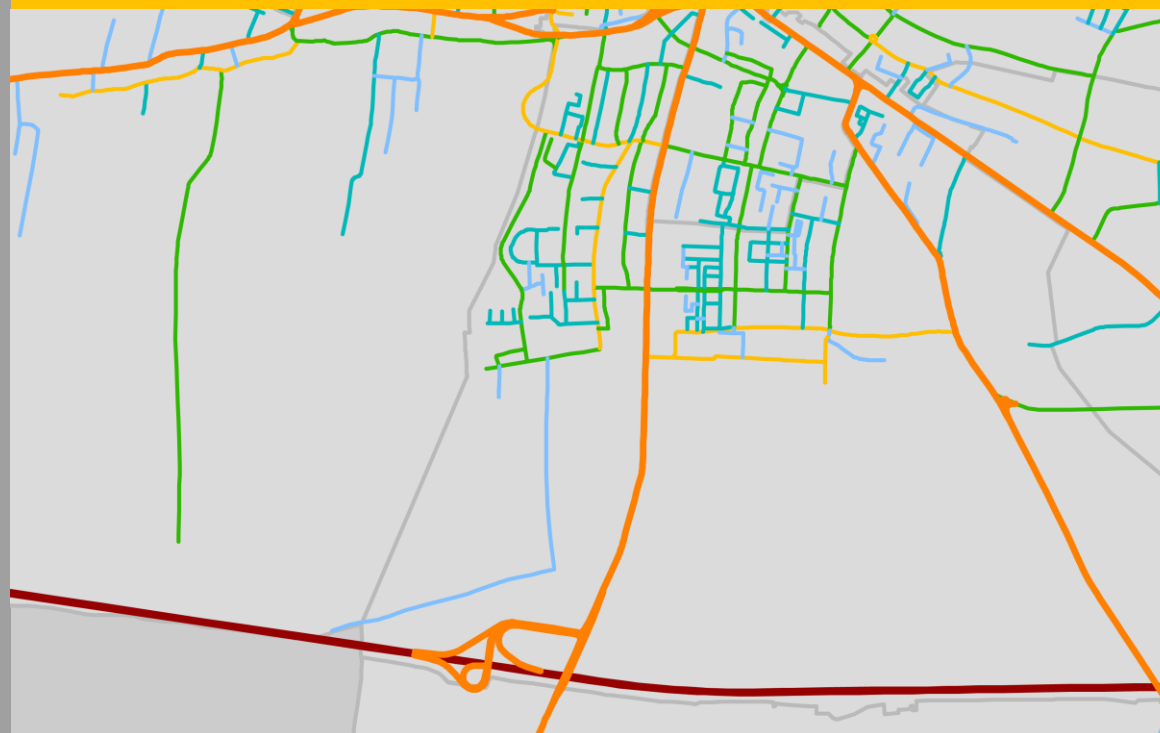


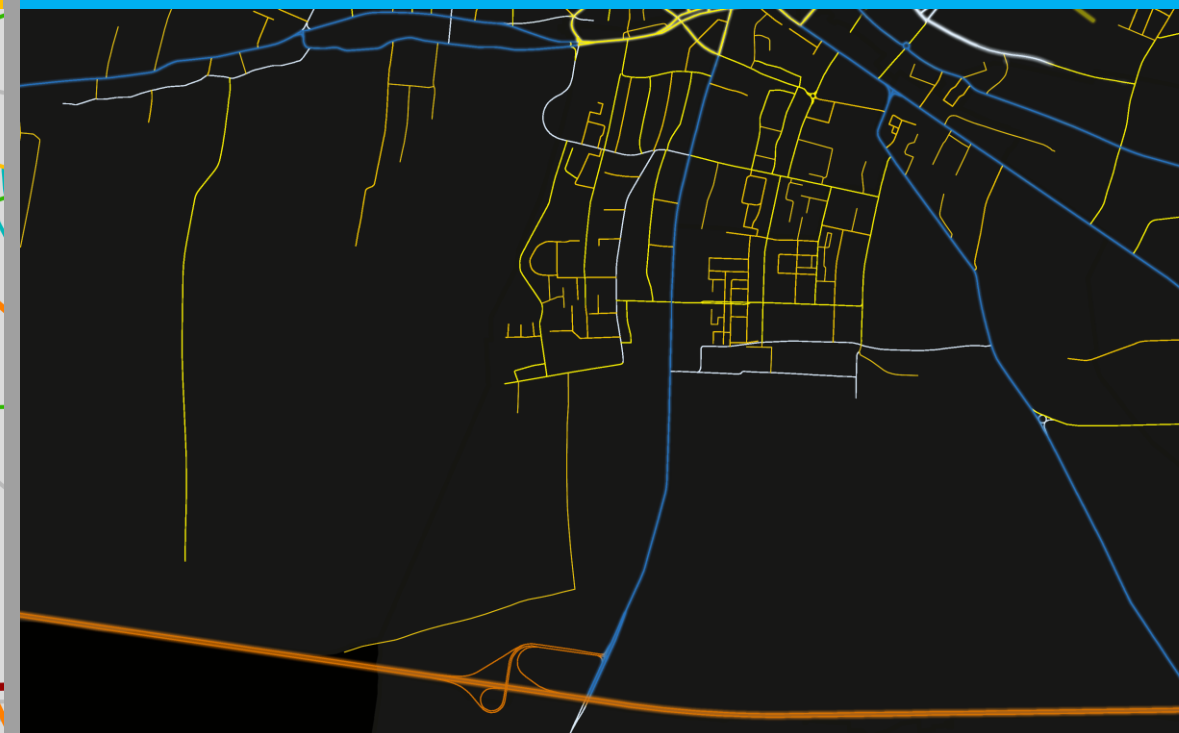
OBSZAR DZIELNICY



MAPA KLASYFIKACJI DRÓG



WYTYCZNE OŚWIETLENIA DRÓG



ANALIZA PRZESTRZENNA

KRAJOBRAZ

Dzielnica dzieli się na Sikornik, Ptasia Dzielnicę. Wchodzi w skład miasta Gliwice od 2008 roku. Przez dzielnicę przepływa niewielka rzeka Ostropka wpadająca do rzeki Kłodnicy oraz niewielki, okresowo wysychający strumyk Wójtowianka wpadający do Ostropki.

WYBRANE ELEMENTY

Kościół NMP Matki Kościoła, Gliwicki teatr Muzyczny.

LEGENDA

MAPA KLASYFIKACJI DRÓG:

- **klasa A**
Autostrady
- **klasa GP**
drogi główne ruchu przyspieszonego
- **DTŚ**
Drogowa Trasa Średnicowa
- **klasa G**
drogi główne
- **klasa Z**
drogi zbiorcze
- **klasa L**
drogi lokalne
- **klasa D**
drogi dojazdowe

LEGENDA

MAPA OŚWIETLENIA DRÓG:

- Autostrady
DK88 Aleja Nowaka Jeziorańskiego
2000-2150K
- Centrum
3000-3200K
- Obszar Politechniki
4000-4200K
- Drogi promieniste / DTŚ
5000-6000K
- Drogi klasy GP, G, Z
4000-4200K
- Drogi klasy L, D
3000-3200K

WYTYCZNE OŚWIETLENIA ILUMINACYJNEGO

ZALECANE OBIEKTY DO ILUMINACJI:

Kościół NMP Matki Kościoła, Gliwicki teatr Muzyczny

PARAMETRY OŚWIETLENIA:

1. Przestrzeń światła:

Osiedla
 $L_{sr} \leq 3 \text{ cd/m}^2$ (wartości maksymalne mogą być większe, np. akcenty świetlne)
 $T_b = 3000-4200K$
 Dodatkowo: możliwe stosowanie wyraźnych barw - dla obiektów przemysłowych

2. Welon światła:

Brak

3. Wskaźnik oddawania barw:

$R_a \geq 60$