

**UCHWAŁA NR XXXVII/768/2013
RADY MIEJSKIEJ W GLIWICACH**

z dnia 12 września 2013 r.

w sprawie przystąpienia do sporządzenia miejscowego planu zagospodarowania przestrzennego miasta Gliwice dla obszaru położonego w obrębie ulic Bojkowskiej, Gwarków, Jasnej i Pszczyńskiej

Na podstawie art. 14 ust. 1, 2 i 4 ustawy z dnia 27 marca 2003 r. o planowaniu i zagospodarowaniu przestrzennym (tekst jedn. Dz. U. z 2012r. poz. 647 z późn. zmianami), na wniosek Prezydenta Miasta

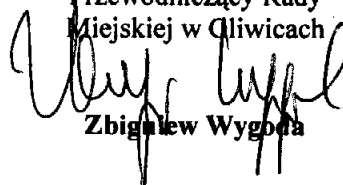
**Rada Miejska w Gliwicach
uchwała:**

§ 1. Przystępuje się do sporządzenia miejscowego planu zagospodarowania przestrzennego miasta Gliwice dla obszaru położonego w obrębie ulic Bojkowskiej, Gwarków, Jasnej i Pszczyńskiej, w granicach przedstawionych na załączniku graficznym w skali 1:2000, będącym integralną częścią niniejszej uchwały.

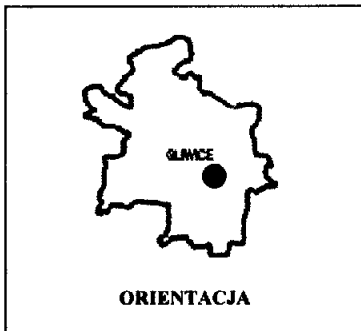
§ 2. Wykonanie uchwały powierza się Prezydentowi Miasta Gliwice.

§ 3. Uchwała wchodzi w życie z dniem jej podjęcia.

Przewodniczący Rady
Miejskiej w Gliwicach




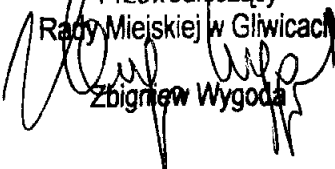
Zbigniew Wygoda



ZALĄCZNIK GRAFICZNY

do Uchwały Nr XXXVII/768/2013
Rady Miejskiej w Gliwicach
z dnia 12 września 2013 r.

 granice sporządzenia miejscowego planu zagospodarowania przestrzennego miasta Gliwice dla obszaru położonego w rejonie ulic Bojkowskiej, Gwardów, Jasnej i Pszczyńskiej
skala 1: 2 000

Przewodniczący
Rady Miejskiej w Gliwicach

Zbigniew Wygoda