






LEGENDA

-  wnioski zgodne ze Studium
-  granice ewidencyjne działek
-  granice dzielnic
-  granice miasta



ŹRÓDŁO DANYCH: MIEJSKI SYSTEM INFORMACJI PRZESTRZENNEJ ORAZ REJESTR WNIOKÓW O SPORZĄDZENIE LUB ZMIANĘ PLANU MIEJSCOWEGO (STAN NA 29.02.2024 R.)

